

На основу члана 35. став 8. и члана 46. став 1. Закона о планирању и изградњи („Сл. гласник РС“, бр.72/2009, 81/2009-испр, 64/2010-одлука УС, 24/2011, 121/2012, 42/2013-одлука УС, 50/2013-одлука УС, 98/2013-одлука УС, 132/2014, 145/2014, 83/2018, 31/2019, 37/2019-др.закон, 09/2020, 52/2021 и 62/2023) и члана 40. став 1. тачка 5. Статута града Зајечара („Сл. лист града Зајечара“, број 4/2019 и 67/2021), Скупштина града Зајечара је, на седници одржаној _____ 2023. године, донела

ОДЛУКУ

О ПРИСТУПАЊУ ИЗРАДИ ПЛАНА ДЕТАЉНЕ РЕГУЛАЦИЈЕ ЗА ИЗГРАДЊУ СОЛАРНЕ ЕЛЕКТРАНЕ „САЛАШ” НА ТЕРИТОРИЈИ КО САЛАШ

Члан 1.

Приступа се изради Плана детаљне регулације (за изградњу соларне електране „Салаш” на територији КО Салаш (у даљем тексту: План).

Члан 2.

Локација будуће соларне електране налази се на делу катастарске општине Салаш, источно од насељеног места Салаш, на територији града Зајечара.

Прелиминарном границом Плана обухватају се целе катастарске парцеле број 5686, 5688, 5689, 5690, 5691, 5692, 5696, 5697, 5698, 5699, 5700, 5701, 5702, 5703, 5704, 5705, 5706, 5707, 5708, 5709, 5710, 5711, 5712, 5713, 5714, 5715/1, 5716, 5723, 5724, 5725, 5726, 5727, 5728, 5729, 5730, 5731, 5732, 5733, 5734, 5735, 5926, 5927, 5928 све у КО Салаш, као и делови катастарских парцела број 5674/1 (некатегорисани пут) и 9841 (некатегорисани пут) у КО Салаш.

Предложена површина обухвата Плана је око 24,00 ha.

Графичким прилогом је дата прелиминарна граница подручја Плана који је саставни део ове Одлуке. Коначна граница Плана утврдиће се Нацртом Плана.

Члан 3.

Плански основ за израду Плана представља Просторни план територије града Зајечара („Сл. лист града Зајечара”, бр.15/12), а правни основ одређен је Законом о планирању и изградњи („Сл.гласник РС”, бр.72/2009, 81/2009-испр, 64/2010-одлука УС, 24/2011, 121/2012, 42/2013-одлука УС, 50/2013-одлука УС, 98/2013-одлука УС, 132/2014, 145/2014, 83/2018, 31/2019, 37/2019-др.закон, 09/2020, 52/2021 и 62/2023).

Члан 4.

Услови и смернице за израду Плана садржани су у планском документу вишег реда - Просторном плану територије града Зајечара („Сл. лист града Зајечара”, бр.15/12).

Обновљиви извори енергије су од велике важности за борбу против климатских промена са главном карактеристиком одрживости - смањење емисије угљендиоксида у процесу производње енергије, односно смањење тзв. угљеничног отиска. Имајући у виду да су по својој природи неисцрпни, спадају у најприхватљивије изворе електричне енергије.

Графички део урбанистичког плана израђује се по правилу на овереном катастарско-топографском, односно овереном топографском плану, односно овереном катастарском плану.

Члан 5.

Принципи планирања, коришћења, уређења и заштите планског подручја су: заштита животне средине; заштита, уређење и одрживо коришћење природног и културног наслеђа и унапређење територијалне кохезије; подела земљишта на јавно и остало, у складу са фактичким стањем на терену и са захтевима локалне самоуправе.

Према оквирним истраживањима разматрано подручје спада у зону нешто већег интензитета сунчевог зрачења од просечног за Србију, са бруто око 1400 kWh/m² годишње (просек за Србију око 1200 kWh/m² годишње). Степен искоришћења зависи од начина конверзије пријемника, па се оквирно може сматрати да је на подручју Града просечна искористива енергија сунчевог зрачења око 700 kWh/m² годишње.

Члан 6.

Циљ израде Плана је да се, кроз сагледавање просторних могућности саме локације, непосредног и ширег окружења, као и постојећих и планираних инфраструктурних веза, нађе оптимално просторно-програмско решење за лоцирање и изградњу соларне електране.

Израдом плана неопходно је утврђивање правила уређења и правила грађења, односно стварање планског основа за реализацију планиране намене, како би се активирале локације где постоје реални интереси за улагање а на основу анализе урбанистичке документације, теренских истраживања, сагледавања потреба одговарајућих корисника простора.

Визија развоја простора обухваћеног Планом је да обезбеди да реализација планираних садржаја допринесе рационалном коришћењу обновљивих извора енергије и штедни необновљивих ресурса, имајући све време у виду потребу за енергетском ефикасношћу и енергетску зависност региона. Производња електричне енергије у соларним електранама се заснива на обновљивом извору енергије и чистим технологијама, са минималним ефектима на природно окружење и затечене екосистеме, без агресивног односа према животној средини у току и након завршетка радова и посебно током експлоатације.

Члан 7.

Концептуални оквир планирања дефинисан је планским поставкама утврђеним у Просторном плану територије града Зајечара („Сл. лист града Зајечара”, бр.15/12) кроз коришћење обновљивих извора енергије и принципа одрживог развоја подручја.

Савремена производња енергије из обновљивих извора енергије, а посебно производња електричне енергије помоћу сунчеве енергије, високо је аутоматизован процес. Соларни системи су енергетски системи чија је главна сврха производња електричне енергије коришћењем сунчевог зрачења. Свој рад заснивају на фотонапонском ефекту, односно стварању електричног наелектрисања у полупроводничком материјалу.

Члан 8.

Садржина Плана биће усклађена са важећим планским документима, и законским прописима.

План ће садржати текстуални и графички део, у складу са чл. 27-32. Закона о планирању и изградњи („Сл. гласник РС“, бр.72/2009, 81/2009-испр, 64/2010-одлука УС, 24/2011, 121/2012, 42/2013-одлука УС, 50/2013-одлука УС, 98/2013-одлука УС, 132/2014, 145/2014, 83/2018, 31/2019, 37/2019-др.закон, 09/2020, 52/2021 и 62/2023) и чл. 25. и 26. Правилника о садржини, начину и поступку израде докумената просторног и урбанистичког планирања („Сл. гласник РС“, бр.32/2019).

Члан 9.

Средства за израду плана, прибављање подлога, подношење захтева за издавање услова и мишљења, као и друге трошкове од интереса за израду плана обезбеђује наручилац израде PI ECO-SOLAR Green energy d.o.o. Beograd, ул. Максима Горког бр.30, Београд (у даљем тексту инвеститор).

Носилац израде Плана је Градска управа града Зајечара, Одељење за урбанизам, грађевинске и комунално-стамбене послове.

Обрађивач плана је „БИРО ЦВЕТКОВИЋ“ д.о.о. Књажевац, ул. Бранка Радичевића бр.2, Књажевац.

Рок за израду нацрта планског документа не може бити дужи од 12 (дванаест) месеци од дана доношења одлуке о изради плана.

Члан 10.

Након стручне контроле извршиће се излагање Нацрта Плана на јавни увид у просторијама Одељења за урбанизам, грађевинске и комунално-стамбене послове и на интернет страници Града Зајечара у трајању од 30 дана од дана оглашавања.

Подаци о начину излагања Нацрта Плана на јавни увид и трајању јавног увида огласиће се у дневном и локалном листу, на огласној табли Градске управе Града Зајечара и на интернет страници Града Зајечара.

Члан 11.

Саставни део ове Одлуке је Одлука о неприступању изради стратешке процене утицаја на животну средину Плана, IV/04 број 350–34/2023 од 19.10.2023. године, коју је донело Одељење за урбанизам, грађевинске и комунално-стамбене послове Градске управе Града Зајечара.

Члан 12.

На основу Мишљења Завода за заштиту споменика културе Ниш, бр.1683/2-02 од 11.10.2023.године потребно је израђивање Студије заштите непокретних културних добара. Рок за израду студије не може бити дужи од 12 (дванаест) месеци.

Члан 13.

План се израђује и усваја у целисти, а не по фазама.

Члан 14.

План детаљне регулације израдиће се у 4 (четири) примерка у аналогном и 3 (три) примерка у дигиталном облику.

Члан 15.

Ова Одлука ступа на снагу осмог дана од дана објављивања у „Службеном листу града Зајечара“.

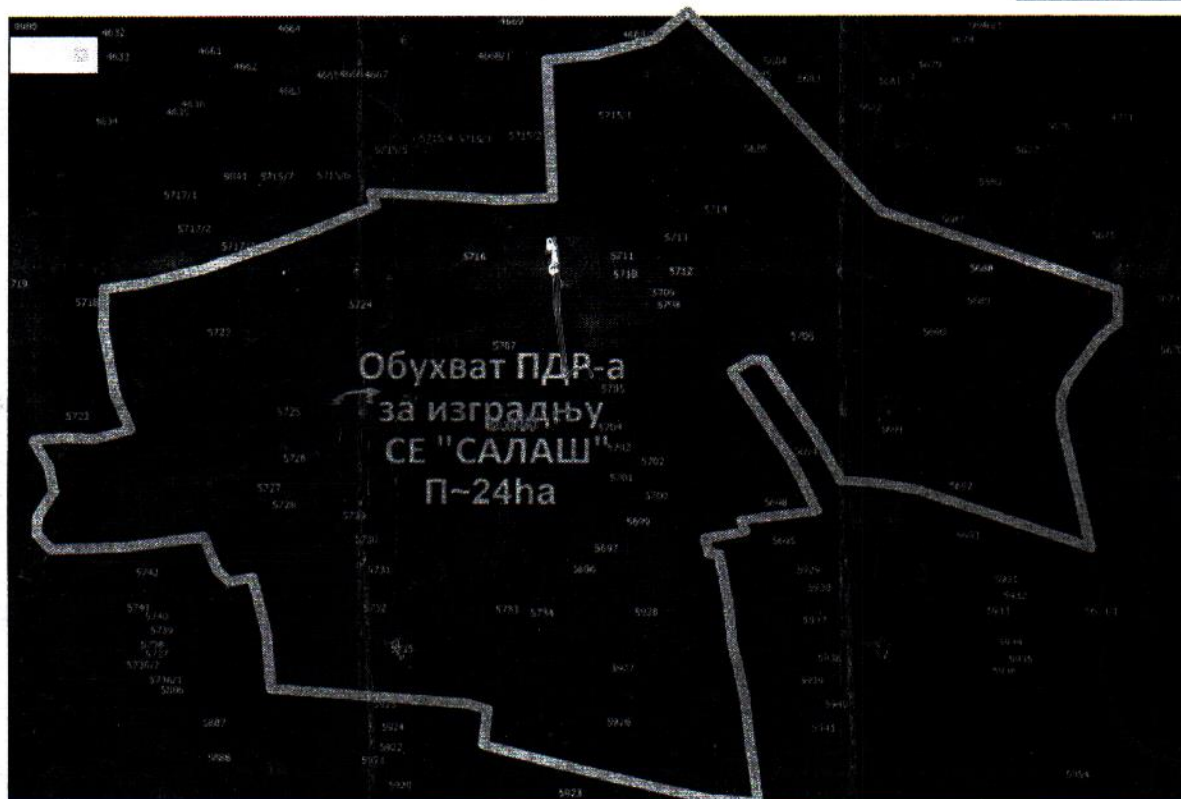
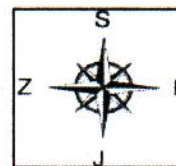
И број 350 - _____

У Зајечару, _____ .2023. године

СКУПШТИНА ГРАДА ЗАЈЕЧАРА

ПРЕДСЕДНИК

Стефан Занков



———— ГРАНИЦА ПДР-а

ГРАФИЧКИ ПРИЛОГ ОДЛУКЕ О ПРИСТУПАЊУ ИЗРАДИ ПЛАНА ДЕТАЉНЕ РЕГУЛАЦИЈЕ ЗА ИЗГРАДЊУ СОЛАРНЕ ЕЛЕКТРАНЕ „САЛАШ” НА ТЕРИТОРИЈИ КО САЛАШ

ОБРАЗЛОЖЕЊЕ

Плански основ за израду Плана детаљне регулације за изградњу соларне електране „Салаш” на територији КО Салаш јесте Просторни план територије града Зајечара („Сл. лист града Зајечара”, бр.15/12), а правни основ одређен је Законом о планирању и изградњи („Сл. гласник РС”, бр.72/2009, 81/2009-испр, 64/2010-одлука УС, 24/2011, 121/2012, 42/2013-одлука УС, 50/2013-одлука УС, 98/2013-одлука УС, 132/2014, 145/2014, 83/2018, 31/2019, 37/2019-др.закон, 09/2020, 52/2021 и 62/2023).

Имајући у виду да не постоје плански документи нижег реда за овај простор на основу којих би се утврдили урбанистички параметри за изградњу предметне електране, решио имовинско-правни статус земљишта и прецизно дефинисала правила уређења и грађења, неопходна је израда Плана детаљне регулације.

Циљ израде Плана је да се, кроз сагледавање просторних могућности саме локације, непосредног и ширег окружења, као и постојећих и планираних инфраструктурних веза, нађе оптимално просторно-програмско решење за лоцирање и изградњу соларне електране.

Израдом плана неопходно је утврђивање правила уређења и правила грађења, односно стварање планског основа за реализацију планиране намене, како би се активирале локације где постоје реални интереси за улагање а на основу анализе урбанистичке документације, теренских истраживања, сагледавања потреба одговарајућих корисника простора.

Визија развоја простора обухваћеног Планом је да обезбеди да реализација планираних садржаја допринесе рационалном коришћењу обновљивих извора енергије и штедњи необновљивих ресурса, имајући све време у виду потребу за енергетском ефикасношћу и енергетску зависност региона. Производња електричне енергије у соларним електранама се заснива на обновљивом извору енергије и чистим технологијама, са минималним ефектима на природно окружење и затечене екосистеме, без агресивног односа према животној средини у току и након завршетка радова и посебно током експлоатације.

У вези изложеног, а на основу Закона о планирању и изградњи („Сл.гласник РС”, бр.72/2009, 81/2009-испр, 64/2010-одлука УС, 24/2011, 121/2012, 42/2013-одлука УС, 50/2013-одлука УС, 98/2013-одлука УС, 132/2014, 145/2014, 83/2018, 31/2019, 37/2019-др.закон, 09/2020, 52/2021 и 62/2023) као и других закона и прописа који прате ову материју, потребно је израдити План детаљне регулације за изградњу соларне електране „Салаш” на територији КО Салаш.

На седници одржаној 17.10.2023. године Комисија за планове града Зајечара је дала мишљење да је оправдано приступити изради Плана детаљне регулације за изградњу соларне електране „Салаш” на територији КО Салаш.

Имајући у виду напред наведено Градско веће града Зајечара предлаже Скупштини града Зајечара да усвоји ову Одлуку као у Предлогу.

ГРАДСКО ВЕЋЕ ГРАДА ЗАЈЕЧАРА



На основу члана 9. став 3. Закона о стратешкој процени утицаја на животну средину („Сл. гласник РС”, бр. 135/04 и 88/10), у вези члана 46. Закона о планирању и изградњи („Сл. гласник РС”, бр. 72/2009, 81/2009-испр, 64/2010-одлука УС, 24/2011, 121/2012, 42/2013-одлука УС, 50/2013-одлука УС, 98/2013-одлука УС, 132/2014, 145/2014, 83/2018, 31/19, 37/2019-др.закон, 09/2020, 52/2021 и 62/2023), Одељење за урбанизам, грађевинске и комунално стамбене послове Градске управе града Зајечара, по претходно прибављеном Мишљењу Канцеларије за заштиту животне средине, доноси

ОДЛУКУ

О НЕПРИСТУПАЊУ ИЗРАДИ СТРАТЕШКЕ ПРОЦЕНЕ УТИЦАЈА НА ЖИВОТНУ СРЕДИНУ ПЛАНА ДЕТАЉНЕ РЕГУЛАЦИЈЕ ЗА ИЗГРАДЊУ СОЛАРНЕ ЕЛЕКТРАНЕ „САЛАШ” НА ТЕРИТОРИЈИ КО САЛАШ

Члан 1.

Не приступа се изради стратешке процене утицаја на животну средину Плана детаљне регулације за изградњу соларне електране „Салаш” на територији КО Салаш (у даљем тексту: План).

Члан 2.

Локација будуће соларне електране налази се на делу катастарске општине Салаш, источно од насељеног места Салаш, на територији града Зајечара.

Прелиминарном границом Плана обухватају се целе катастарске парцеле број 5686, 5688, 5689, 5690, 5691, 5692, 5696, 5697, 5698, 5699, 5700, 5701, 5702, 5703, 5704, 5705, 5706, 5707, 5708, 5709, 5710, 5711, 5712, 5713, 5714, 5715/1, 5716, 5723, 5724, 5725, 5726, 5727, 5728, 5729, 5730, 5731, 5732, 5733, 5734, 5735, 5926, 5927, 5928 све у КО Салаш, као и делови катастарских парцела број 5674/1 (некатегорисани пут) и 9841 (некатегорисани пут) у КО Салаш.

Предложена површина обухвата Плана је око 24,00 ha.

Графичким прилогом је дата прелиминарна граница подручја Плана који је саставни део ове Одлуке. Коначна граница Плана утврдиће се Нацртом Плана.

Члан 3.

Циљ израде Плана је да се, кроз сагледавање просторних могућности саме локације, непосредног и ширег окружења, као и постојећих и планираних инфраструктурних веза, нађе оптимално просторно-програмско решење за лоцирање и изградњу соларне електране.

Израдом плана неопходно је утврђивање правила уређења и правила грађења, односно стварање планског основа за реализацију планиране намене, како би се активирале локације где постоје реални интереси за улагање а на основу анализе урбанистичке документације, теренских истраживања, сагледавања потреба одговарајућих корисника простора.

Визија развоја простора обухваћеног Планом је да обезбеди да реализација планираних садржаја допринесе рационалном коришћењу обновљивих извора енергије и штедњи необновљивих ресурса, имајући све време у виду потребу за енергетском ефикасношћу и енергетску зависност региона. Производња електричне енергије у соларним електранама се заснива на обновљивом извору енергије и чистим

технологијама, са минималним ефектима на природно окружење и затечене екосистеме, без агресивног односа према животној средини у току и након завршетка радова и посебно током експлоатације.

Разлози за неприступање изради стратешке процене утицаја на животну средину, узимајући у обзир критеријуме за одређивање могућих карактеристика значајних утицаја су следећи:

План детаљне регулације својом концепцијом не може битно утицати на животну средину (ваздух, климу, подземне и површинске воде, земљиште, становништво и здравље, вибрације и буку, инфраструктурне и друге објекте) у односу на постојеће планове, укључујући и оне у различитим хијерархијским структурама.

На простору обухваћеним планом детаљне регулације нема нових могућих загађивача, односно предметним планом се не успоставља оквир за одобравање будућих развојних пројеката одређених прописима којима се уређује процена утицаја на животну средину.

Обзиром на претходно може се закључити да не постоје нити се планирају нови објекти или делатности које би захтевале посебне услове за заштиту животне средине у односу на усвојене Стратешке процене утицаја Плана вишег реда на животну средину.

Члан 4.

Ова Одлука је донета у складу са датим Мишљењем за доношење Одлуке о неприступању изради стратешке процене утицаја на животну средину Плана, IV/04 број 501-114/2023 од 10.10.2023. године.

Члан 5.

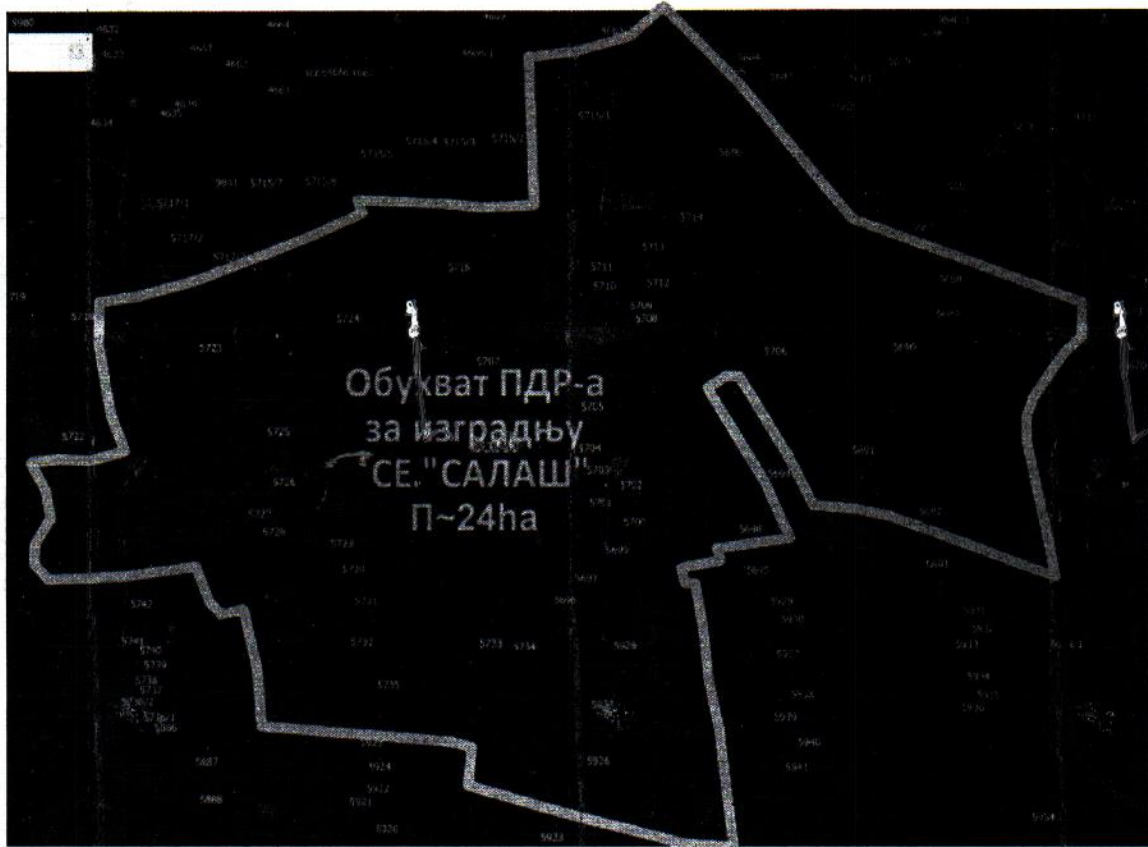
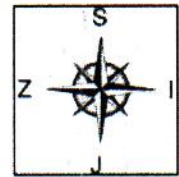
Ова Одлука је саставни део Одлуке о приступању изради Плана детаљне регулације за изградњу соларне електране „Салаш“ на територији КО Салаш и објављује се у „Службеном листу града Зајечара“.

IV/04 број 350-34/2023
У Зајечару, 19.10.2023. године

**НАЧЕЛНИК ОДЕЉЕЊА
ЗА УРБАНИЗАМ, ГРАЂЕВИНСКЕ И
КОМУНАЛНО-СТАМБЕНЕ ПОСЛОВЕ**

Срђан Голубовић, дипл. правник





ГРАНИЦА ПДР-а

ГРАФИЧКИ ПРИЛОГ ОДЛУКЕ О НЕПРИСТУПАЊУ ИЗРАДИ СТРАТЕШКЕ ПРОЦЕНЕ УТИЦАЈА НА ЖИВОТНУ СРЕДИНУ ПЛАНА ДЕТАЉНЕ РЕГУЛАЦИЈЕ ЗА ИЗГРАДЊУ СОЛАРНЕ ЕЛЕКТРАНЕ „САЛАШ“ НА ТЕРИТОРИЈИ КО САЛАШ

ОБРАЗЛОЖЕЊЕ

Плански основ за израду Плана детаљне регулације за изградњу соларне електране „Салаш“ на територији КО Салаш јесте Просторни план територије града Зајечара („Сл. лист града Зајечара“, бр.15/12), а правни основ одређен је Законом о планирању и изградњи („Сл.гласник РС“, бр.72/2009, 81/2009-испр, 64/2010-одлука УС, 24/2011, 121/2012, 42/2013-одлука УС, 50/2013-одлука УС, 98/2013-одлука УС, 132/2014, 145/2014, 83/2018, 31/2019, 37/2019-др.закон, 09/2020, 52/2021 и 62/2023).

Имајући у виду да не постоје плански документи нижег реда за овај простор на основу којих би се утврдили урбанистички параметри за изградњу предметне електране, решио имовинско-правни статус земљишта и прецизно дефинисала правила уређења и грађења, неопходна је израда Плана детаљне регулације.

Циљ израде Плана је да се, кроз сагледавање просторних могућности саме локације, непосредног и ширег окружења, као и постојећих и планираних инфраструктурних веза, нађе оптимално просторно-програмско решење за лоцирање и изградњу соларне електране, као обновљивог извора енергије, који је у поређењу са фосилним горивима неупоредо прихватљивији са аспекта заштите животне средине. Савремени соларни паркови спадају у најприхватљивије изворе електричне енергије.

Израдом плана неопходно је утврђивање правила уређења и правила грађења, односно стварање планског основа за реализацију планиране намене, како би се активирале локације где постоје реални интереси за улагање а на основу анализе урбанистичке документације, теренских истраживања, сагледавања потреба одговарајућих корисника простора.

Визија развоја простора обухваћеног Планом је да обезбеди да реализација планираних садржаја допринесе рационалном коришћењу обновљивих извора енергије и штедни необновљивих ресурса, имајући све време у виду потребу за енергетском ефикасношћу и енергетску зависност региона. Производња електричне енергије у соларним електранама се заснива на обновљивом извору енергије и чистим технологијама, са минималним ефектима на природно окружење и затечене екосистеме, без агресивног односа према животној средини у току и након завршетка радова и посебно током експлоатације.

Разлози за неприступање изради стратешке процене утицаја на животну средину, узимајући у обзир критеријуме за одређивање могућих карактеристика значајних утицаја су следећи:

План детаљне регулације својом концепцијом не може битно утицати на животну средину (ваздух, климу, подземне и површинске воде, земљиште, становништво и здравље, вибрације и буку, инфраструктурне и друге објекте) у односу на постојеће планове, укључујући и оне у различитим хијерархијским структурама.

На простору обухваћеним планом детаљне регулације нема нових могућих загађивача.

Обзиром на претходно може се закључити да не постоје нити се планирају нови објекти или делатности које би захтевале посебне услове за заштиту животне средине у односу на усвојене Стратешке процене утицаја Плана вишег реда на животну средину.

Имајући у виду напред наведено Одељење за урбанизам, грађевинске и комунално стамбене послове Градске управе Зајечар је донело Одлуку о неприступању изради стратешке процене утицаја на животну средину Плана детаљне регулације за

изградњу соларне електране „Салаш” на територији КО Салаш о чему је претходно прибавило мишљење Канцеларије за заштиту животне средине, у складу са чланом 9 став 3. Закона о стратешкој процени утицаја на животну средину („Сл. гласник РС”, бр. 135/04 и 88/10).

**НАЧЕЛНИК ОДЕЉЕЊА
ЗА УРБАНИЗАМ, ГРАЂЕВИНСКЕ И
КОМУНАЛНО-СТАМБЕНЕ ПОСЛОВЕ**

Срђан Голубовић, дипл. правник

